

Pyrénées-Orientales

UNE DESTINATION

Sud de France

RFV14-10 - Le nom RandoFiche® est une marque déposée, nul ne peut l'utiliser sans l'autorisation de la Fédération française de la randonnée pédestre. © FFRandonnée 2014. Rédaction des textes : Conseil Général des Pyrénées-Orientales et FFRando 66. Entretien du sentier : Conseil Général des Pyrénées-Orientales.



Les lacs du Carlit

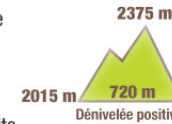
Site classé des Bouillouses

SITUATION

Lac des Bouillouses, à 90 km à l'ouest de Perpignan par les N 116, D 118 et D 60

PARKING

au pied du barrage. En période estivale parking au pla de Barrès puis accès au site en navette (plus d'infos sur www.cg66.fr)



GPS Point de départ



5 H
10,3 KM

Une randonnée grandiose dans un site classé de toute beauté. Vous y découvrirez notamment quelques-uns des lacs de la zone avec, toujours, le Carlit en toile de fond.



À DÉCOUVRIR EN CHEMIN

- vue sur les sommets environnants (pics Pérics et pic Carlit) • vue sur le lac des Bouillouses • une douzaine de lacs



L'un des nombreux lacs du site

Rejoignez-nous
et randonnez
l'esprit libre

Tout sur
www.ffrandonnee.fr

Pour mieux connaître la fédération, les adresses des associations de votre département, pour tout savoir sur l'actualité de la randonnée, pour adhérer ou découvrir la collection des topo-guides.






www.ffrandonnee.fr



PR Les lacs du Carlit



Code de balisage **FFRandonnée**

-  Bonne direction
-  Changement de direction
-  Mauvaise direction

• Point info du site (de mai à octobre),
33 (0)4 68 04 24 61,
www.cg66.fr



Comité des Pyrénées-Orientales,
33 (0)4 68 61 48 85,
<http://pyrenees-orientales.ffrandonnee.fr/>



Hébergements

Pensez à réserver !

Le Chalet Refuge du Club Alpin Français

33 (0)4 68 04 93 88, capacité d'accueil de 48 personnes, en chambre et dortoir, de la simple nuitée à la pension complète

Hôtel des BONES HORES

33 (0)4 68 04 24 22, capacité d'accueil de 90 personnes, en chambre et dortoir, de la simple nuitée à la pension complète

L'Auberge du Carlit

33 (0)4 68 04 22 23, capacité d'accueil de 16 personnes, en gîte 40 personnes, de la simple nuitée à la pension complète

BALISAGE

jaune

DIFFICULTÉS !

aucune

À DÉCOUVRIR DANS LA RÉGION

• Mont-Louis : fortifications de Vauban • Odeillo : four solaire • Targassonne : centrale solaire Thémis • Llo et Saint-Thomas : bains d'eaux sulfureuses



Découvrez de nombreuses autres randonnées sur le département dans les guides disponibles dans les Offices de tourisme et dans tous les points de vente habituels.

• Maison du Capcir Haut Conflent,
33 (0)4 68 04 49 86,

<http://www.capcir-pyrenees.com>

1 Du point information, rejoindre l'hôtel des BONES HORES. Emprunter le sentier à gauche de l'hôtel. Il s'élève dans la forêt, puis reste dans le talweg jusqu'à un carrefour sur un replat.

2 Tourner à gauche en direction de l'Estany Negre ; le laisser sur la gauche, puis passer en bordure de l'Estany de la Comassa. Longer ensuite l'Estany Sec par la droite et traverser un petit ruisseau. Monter en face et, à mi-pente, tourner à droite. Continuer en légère montée sur le plateau herbeux avant de redescendre à l'Estany del Vallèll. Atteindre une passerelle.

> **Variante** : tourner à droite, longer l'Estany de Vallèll, puis monter en rive gauche de la rivière pour atteindre l'Estany de les Dugues.

3 Franchir la passerelle et emprunter le sentier en face qui s'élève dans le talweg et conduit sur un plateau herbeux. Demeurer sur celui-ci jusqu'à l'intersection suivante. C'est le chemin de l'ascension du pic Carlit, dans l'axe en toile de fond.

4 Tourner à droite et longer successivement les Estans Soubirans et Trébens. Franchir ensuite deux passerelles, longer l'Estany Combeau par sa rive gauche, puis traverser le déversoir sur les cailloux (attention : glissant par temps de pluie). Obliquer à gauche pour passer sous des rochers en longeant la rive droite de l'Estany Castellà, puis descendre le talweg en direction de l'Estany de les Dugues. Franchir une passerelle et rejoindre le sentier qui vient de l'Estany de Vallèll.

5 Continuer sur la rive droite de l'Estany de les Dugues, puis descendre dans le talweg pour atteindre deux petits étangs marécageux. Le sentier se dirige alors dans la forêt de pins pour longer ensuite l'Estany del Viver. Rejoindre plus bas le sentier emprunté à l'aller.

2 Suivre celui-ci pour retrouver le point de départ.



Sur le chemin, des paysages à couper le souffle

PATRIMOINE

LE SITE CLASSÉ DES BOUILLOUSES

Situé dans le massif du Carlit, le site classé des Bouillouses est protégé au titre de la loi de 1930 sur les sites et les paysages. À la source du fleuve Têt, qui irrigue la vallée du même nom puis, plus bas, la plaine du Roussillon, le site couvre 1800 hectares constitués d'une douzaine de lacs et de forêts d'altitude principalement composées de pins. Son

altitude s'échelonne de 2 000 à 2 921 m (pic Carlit). La faune et la flore du site sont exceptionnellement riches. Afin de préserver son caractère naturel tout en maintenant une fréquentation touristique maîtrisée, le Conseil Général des Pyrénées-Orientales a mis en place depuis 1999 un plan de gestion de la fréquentation du site classé des Bouillouses.